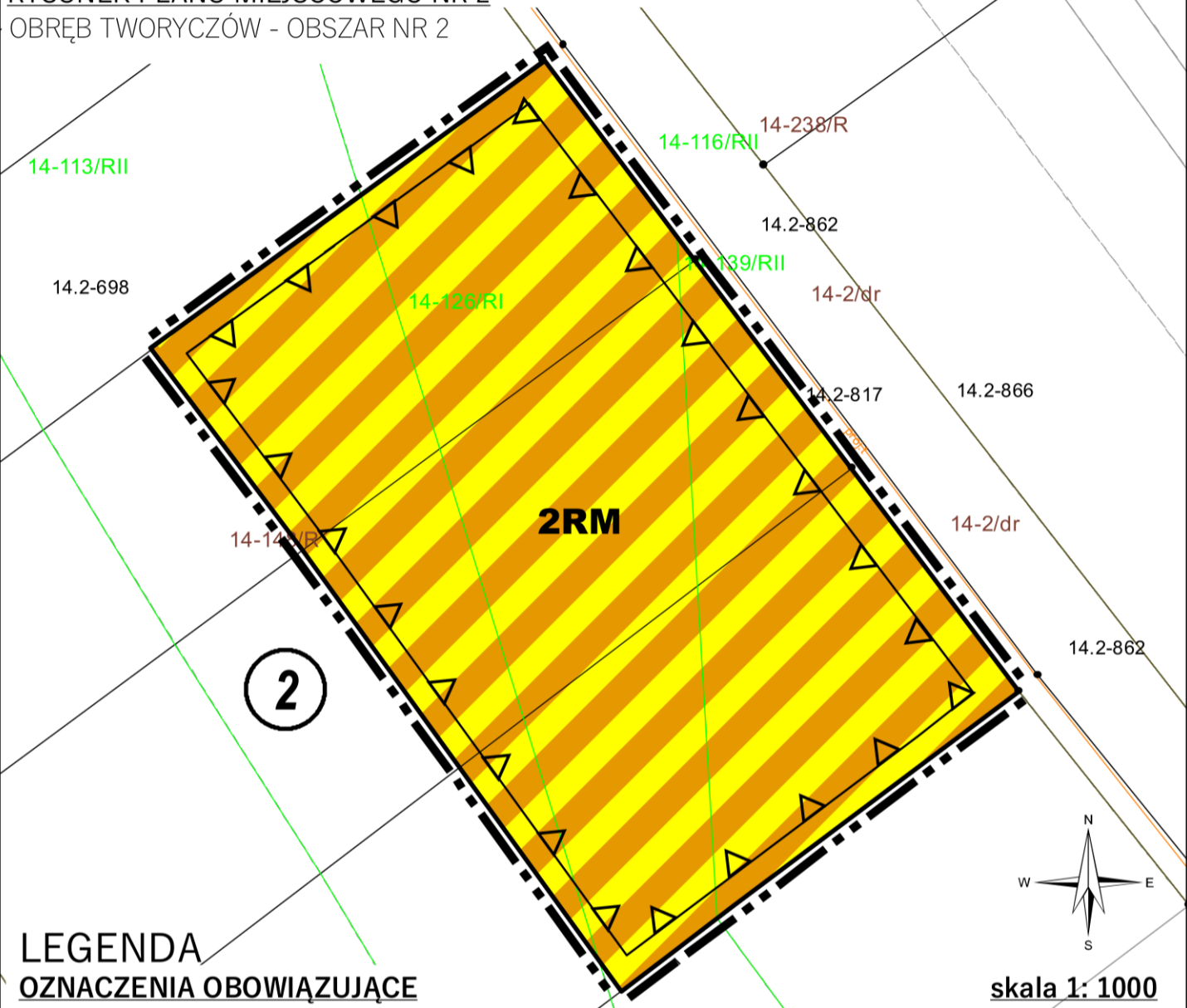


GMINA SUŁÓW  
 MIEJSCOWY PLAN ZAGOSPODAROWANIA PRZESTRZENNEGO  
 DLA FRAGMENTÓW OBRĘBÓW: DESZKOWICE I, DESZKOWICE II,  
 KULIKÓW, KOLONIA ROZŁOPY, MICHAŁÓW, MICHAŁÓW PGR,  
 ROZŁOPY, SUŁOWIEC, SUŁÓW, SUŁÓWEK, TWORYCZÓW I ŻREBCE



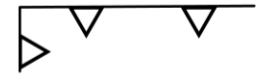


Załącznik Nr 2 do uchwały Nr XLV/281/2022  
 Rady Gminy Sułów  
 z dnia 16 grudnia 2022 r.

**RYSUNEK PLANU MIEJSCOWEGO NR 2**  
 OBRĘB TWORYCZÓW - OBSZAR NR 2



**LEGENDA**

**OZNACZENIA OBOWIĄZUJĄCE**

-  GRANICA OBSZARU OBJĘTEGO PLANEM MIEJSCOWYM WRAZ Z TOWARZYSZĄCĄ JEJ LINIĄ ROZGRANICZAJĄCĄ
-  LINIA ROZGRANICZAJĄCA
-  NIEPRZEKRACZALNA LINIA ZABUDOWY
-  **2RM** SYMBOL TERENU
-  **2** NUMER OBSZARU PLANU MIEJSCOWEGO

**SYMBOL PRZEZNACZENIA**

-  **RM** TEREN DLA ZABUDOWY ZAGRODOWEJ W GOSPODARSTWACH ROLNYCH

PEŁNE OBJAŚNIENIA OZNACZEŃ GRAFICZNYCH ZAWARTE SĄ W CZĘŚCI TEKSTOWEJ PLANU MIEJSCOWEGO

skala 1: 1000



WYRYS ZE STUDIUM UWARUNKWAŃ I KIERUNKÓW ZAGOSPODAROWANIA PRZESTRZENNEGO GMINY SUŁÓW UCHWAŁA NR XLIV/270/2022 Z DNIA 25 LISTOPADA 2022 r.



GRANICA PLANU MIEJSCOWEGO